

祖籍的空間分布特性與歷史 地理區域形塑之關聯性探討 —以楊梅及新屋地區為例

張智欽¹、韋煙灶²、林雅婷³

¹國立宜蘭大學人文及管理學院教授兼院長

²國立臺灣師範大學地理學系副教授

³國立臺灣師範大學地理學系研究生

摘 要

在臺灣開發史上，桃園縣楊梅鎮與新屋鄉（簡稱梅新地區）約略分屬於三個墾庄：萃豐庄、大溪墘庄與諸協和墾庄。本研究發現這三個墾庄的創立與發展過程，展現出與世居宗族祖籍地、方言（或次方言）群的地域性結構緊密呼應的態勢。祖籍廣東省惠州府海、陸豐籍的移民主要分布在土牛溝以西之地，但又以社子溪為界劃分成兩個方言群，溪北的大溪墘庄定居的墾民主要為具備閩、客雙語溝通能力的半福佬客群；溪南的萃豐庄以說海、陸腔客語的墾民為優佔；土牛溝以東的諸協和墾庄則以說四縣腔客語的移民為多。這三個墾庄不僅僅是墾庄而已，實際上也演變成三個歷史地理區域；社子溪與土牛溝是構成這三個區域的地理界線。影響至今，梅新地區部分的人文區域結構（如民間信仰系統、方言或次方言群分布），仍一定程度反映著拓墾原初之時的地域性結構格局。再者，梅新地區居民使用的方言（次方言）經過二百餘年的競合與重組，海陸腔客語逐漸成為整個梅新地區的優勢腔，反映著方言競合過程中眾勝寡消的規律性。

關鍵詞：祖籍、客家方言、半福佬客、區域、桃園

通訊作者：張智欽，國立宜蘭大學人文及管理學院
聯絡電話：(03) 9357400轉290

26047宜蘭市神農路一段一號
E-mail: ccchang@niu.edu.tw

The Relation between Distributional Characteristics of Ancestral Homes and the Formation of Geo-historical Areas: A Case Study of Yangmei and Xinwu

Chih-chin Chang,¹ Yen-tsao Wei,² & Ya-ting Lin³

¹ Professor, Center for Humanities and Science Education, National Ilan University

² Associate Professor, Department of Geography, National Taiwan Normal University

³ Student teacher, Erhlin High School, Changhua County

Abstract

In the history of the development of Taiwan, Yangmei and Xinwu Hsiangs (Meixin Region) in Taoyuan County belong to three reclamation farmsteads: Cuifeng reclamation farmstead, Daxichian reclamation farmstead, and Jhuxiehe reclamation farmstead. In this study, we found that the establishment and development of the three farmsteads are intimately tied to the immigrants' ancestral homes and dialect groups. Immigrants with ancestral homes from Haifeng and Lufeng Counties, Huijhou Prefecture, and Guangdong Province were mainly distributed to the west of Tu'niou Trench, with two dialect groups divided by She-zih Creek. While those who settled in Daxichian farmstead to the north of the creek were mainly Half-Hohlo-Hakka dialectic groups proficient in both Southern Min and Hakka dialects, those who settled in Cuifeng farmstead to the south of the creek were mainly Haifeng and Lufeng speakers. Those who settled in Jhuxiehe to the east of Tu'niou Trench were mainly Si Hsien Hakka speakers.

These three reclamation farmsteads were not just farmsteads. They have since evolved into three geo-historical areas bordered by She-zih Creek and Tu'niou Trench. Even as of today, some of the Meixin cultural

structures (such as the local belief system and the dialect or subdialect distribution) still reflect certain degree of the original regional framework of the early settlers. In addition, after competing and reorganization for over two hundred years, Hai-Lufeng Hakka has become the dominant accent in Meixin region, a testimony to the principle of the survival of the majority.

Keywords: Ancestral homes, Hakka dialect, Half-Hohlo-Hakka, region, Taoyuan

一、前 言

(一) 緣起

桃園縣楊梅鎮是本文作者之一的家鄉，長久以來這裡的客家話是以海陸音系為優勢腔，東北部則可聽到偏四縣音系的口音，一般在地居民的認知也是僅此而已。但是經過進一步針對世居居民祖籍與客家口音的比對發現，卻與一般認知有所差異的現象呈現：作者的原鄉為清代嘉應州長樂縣梅林約黃竹壩（今中國廣東梅州市五華縣安流鎮伏溪村麻坑裡）（見圖1），按照客家口音分類，應屬四縣音系長樂話，但宗族裡一直以來說的卻是偏海陸口音；另外楊梅地區也零星分布著一直以來能說閩客雙語的半福佬客族群，如大金山下（今梅溪里一帶）黃姓與水尾隘口寮（今水美里隘口寮）鄭姓。為解決這兩個困惑，作者等人於2009年7月間赴原鄉進行訪查，大致驗證了原先的假設，進一步利用地理學空間分布的原理，將研究區世居宗族的祖籍對應到圖上，獲致更為清晰的論證：

- 1.現今研究內區方言群分布的空間結構，乃是歷史開發過程中方言競合的結產物，並非一開始就是如此的；
- 2.歷史開發過程中研究區內各籍入墾移民定居的區位（locations），是有其空間規律性的而非隨機分布的，而且這些區位也充分呼應微觀的歷史地理分區。

(二) 研究途徑

地理學是研究地表各種（現象的）空間分布和空間關係的一門學科，空間分析為本研究主要運用之地理學研究觀點。要釐清研究區族群分佈的空間關係，首先必須彙整區內各世居宗族開基祖的移出地（儘量確認到鄉鎮以下的地名），並加以歸納分析；其次，必須繪製較細緻的原鄉歷史方言分布地圖，將研究區各世居宗族開基祖的祖籍地，點繪在方言分區圖上，來推測研究區各自然村世居宗族開基祖祖

籍地可能的方言區歸屬，並加以歸納分析。前兩個工作在先前的研究中基本上已經完成，¹ 本研究針對各世居宗族在移入地（研究區）的空間分布形態、人地關係與歷史地理區域形塑，進一步解構。整個研究的獨創性均建立在以地圖作為研究工具的基礎上來操作，這也是地理學者所擅長。

(三) 研究目的

本文所欲達成的目的如下：

- (1) 明瞭研究區各自然村世居宗族在研究區及其祖籍地的空間分布形態。
- (2) 確認研究區各自然村重要世居宗族祖籍地的方言區歸屬。
- (3) 探討方言群的空間分布特性與歷史地理區域形塑之關聯性。

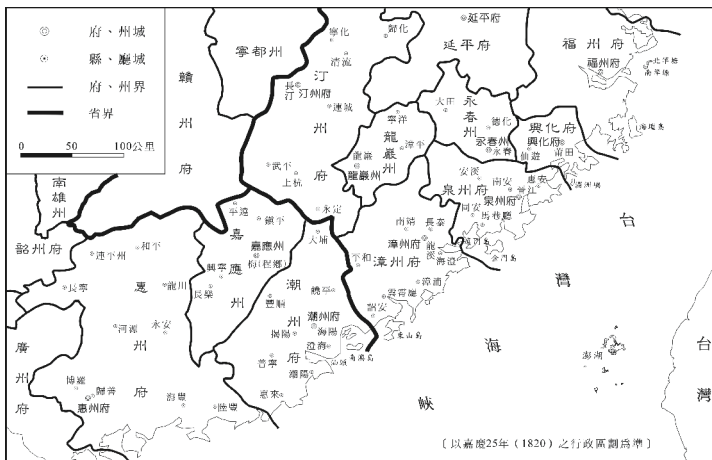


圖1 清代臺灣漢人主要移民原鄉行政區圖

資料來源：韋煙灶、張智欽（2002），〈臺灣漢人之堂號—兼論閩南人與客家人堂號之差異〉，《宜蘭技術學報人文社會專輯》第九期，12-28頁。
原始資料出處：改繪自譚其驤主編，《中國歷史地圖集：第八冊清時期》（中國地圖出版社，北京，1996）。

1 韋煙灶、林雅婷、李科旻，〈以地圖作為研究工具來解析臺灣閩、客族群分佈的空間關係—以桃園新屋與彰化永靖的比較為例〉，《第十三屆台灣地理學術研討會論文集》（台灣師範大學地理學系，台北，2009）第B3：1-22頁。

二、研究方法與研究過程

(一) 名詞定義

1. 半福佬客

新竹及桃園沿海地區的閩南人稱附近地區能說閩、客雙語的居民為「半福佬客」。²經過兩年多來的田野訪查發現，新竹及桃園許多鄉鎮均鑲嵌著能操閩、客雙語的世居宗族，已經可清晰確認新竹湖口、新豐，桃園新屋、楊梅等地半福佬客居民的閩南語口音是帶自原鄉而非習自本地的。本文將拓墾之初到1945年前後，一直能使用閩客雙語的族群稱為半福佬客。

2. 客底半福佬客與閩底半福佬客

半福佬客中可再分為閩底與客底，客底半福佬客的定義為「某宗族在祖籍地時以客家語為母語，但能使用閩南語溝通」，閩底半福佬客所對應的情況反之，但如何能確知某個宗族在祖籍地所使用的母語為何？而且這些宗族移民臺灣已經有兩、三百年之久，如何能證明期間該祖籍地的通行方言不會翻轉呢？因此，本研究採用空間歸納方法的間接處理，利用如來自閩語區（如福建或潮汕話區）→閩、客雙語區或客語區→臺灣，視為「閩底」；從客語區（如嘉應州、汀州府等）→閩、客雙語區或閩南語區→臺灣，視為「客底」（圖1）。然而閩底與客底年代的回溯有一定的限制，³元末明初是一個合理的時間點。

2 韋煙灶、曹治中(2008)，〈桃竹苗地區臺灣閩南語口音分布的區域特性〉，《地理學報》第53期，第41-71頁。

3 如楊梅瑞坪里矮坪子莊姓（宸讓派下），其遷徙路線為：號稱唐末隨王審知兄弟由光州固始遷入福建永春，再遷廣東饒平，約1250年前後遷居陸豐吉康都上沙鄉（今揭西縣上沙鎮），1732年遷臺。參楊緒賢，《臺灣區姓氏堂號考》（台灣省文獻委員會，南投，1980）第255頁；莊榮龍(1989)，〈（矮坪仔莊宸讓祖塔）本塔興建沿革誌〉。

永春自唐、宋以後均屬閩南語區，但楊梅這支莊姓能否歸類為閩底？本研究判定為不可，揭西上沙鎮是純客語鄉鎮，楊梅瑞坪里一帶也是純客語區，750年足夠讓這

3. 方言及次方言音系的稱呼與認定

按照閩客研究習慣性的分類方式，將本研究區內可能出現的閩、客方言口音及族群區隔為以下數種：

(1) 閩南語

漳州音系：指清代福建省漳州府內居民所使用的閩南語口音；

泉州音系：指清代福建省漳州府內居民所使用的閩南語口音；

潮汕音系：指清代福建省潮州府內居民所使用的閩南語口音；

福佬音系：指清代惠州府海、陸豐兩縣境內居民所使用較接近目前福建漳州系的閩南語口音，這群閩南人大約是在明初至清初移入惠州府海、陸豐，主要定居在當地的平原與沿海地區。⁴

(2) 客家語

四縣音系：指清代嘉應州內居民所用的客家語口音，然而在地緣上，長樂（今五華）話具有海陸系與四縣系的過渡色彩，尤其該縣安流墟（安流鎮）以南地區，其口音近海陸而遠四縣，故在討論上，本研究特別注意其地理區位的意義；

海陸音系：指清代惠州府海、陸豐兩縣（含今揭西縣西隅）居民及潮州府揭陽縣西部（約現今揭西縣的大部分地區）居民所使用的客家語口音；

大埔音系：指清代潮州府大埔縣居民所使用的客家語口音；

豐順音系：指清代潮州府豐順縣居民所使用的客家語口音；

饒平音系：指清代潮州府饒平縣北部丘陵區居民所指用的客家語口音；

個宗族的母語及族群意識轉向，故楊梅瑞坪里矮坪子莊姓應歸類為客家人而非半福佬客。

4 潘家懿(2009)，〈粵東閩語的內部差異與方言片劃分的再認識〉，《台灣語文研究》第5卷1期，第145-165頁。

詔安音系：指清代漳州府詔安、南靖及平和等縣居民所使用的客家語口音。

上杭音系：指清代汀州府永定、上杭縣居民所使用的客家語口音。

4.半福佬客區：上述已界定過其操作型定義，其空間分布在粵東約以閩南語與客家語分界線的兩側合計10公里的範圍為準；饒平與漳州地區則約以分界線兩側合計約15公里的範圍。⁵ 10-15公里寬的閩客雙語區未必通用於整個粵東與閩南，局部的誤差在所難免；所蒐集的閩、客式地名是否能反映120-300年前的方言界線？這些均是本研究的限制，但目前只有透過這種空間現象簡化的模式，才能進一步發掘過去研究者無法獲致的研究成果。

(1)閩底半福佬客：按照上述閩南語音系的界定，又可分漳州、潮汕、福佬三群；

(2)客底半福佬客：按照上述閩南語音系的界定，又可分漳州、饒平、豐順、海陸等四群，根據本研究目前的調查狀況，在研究區只出現饒平與海陸二群。

(二) 空間抽樣的基準（自然村）的界定

研究者依據以下幾點來界定自然村：

- 1.現今仍沿用日治時期土名或小字名的聚落，像是楊梅瑞坪里矮坪仔、新屋笨港村榕樹下。
- 2.土地廟冠有聚落名者，如新屋埔頂村水碓都算是自然村。現今地圖上所標示的地名非常混亂，因此土地廟的祭祀圈可視為傳統自然村聚落的表徵。
- 3.聚落名以主要姓氏來命名者，像是新屋蚵間村的「吳厝」、社子村的「呂屋」。傳統的聚落型態，同姓宗族大多有聚居的現象，

5 同註1。

因此聚落名便以聚落的大姓冠以閩南人、客家人稱呼房舍的用詞：厝、屋來稱呼。這一類的地名可視為自然村。

4. 世居宗族與世居居民

世居宗族指的是「受訪者本人向上推三代即已定居本聚落的宗族；或該宗族定根本地已經超過120年」；而世居居民指的是世居宗族所傳的後裔，且仍定居於本地的居民。一百餘年前當時的研究區大抵仍維持在農業傳統聚落型態，各聚落的宗族分佈與初墾時代的差距較小，可藉以還原研究區初墾時或傳統社會結構中的族群分佈脈絡。

(三) 研究區的選定與界定

本研究所涵蓋的研究區包括桃園縣楊梅鎮與新屋鄉的範圍（簡稱梅新地區），雖然可利用所設定的研究指標可將研究區分割為數個歷史地理區，但本研究的範圍並未完整涵蓋這些歷史地理區，本研究也不擬處理這部分的問題。其次，挑選這個區域的理由：

1. 土牛溝經過研究區，土牛溝是一條重要的歷史地理界線，在施添福（1990）的研究中已經作了清楚的討論，⁶ 建立在此一研究基礎上，本研究假設土牛溝應當對族群與方言的分區顯示出一定程度的影響。
2. 開發史上研究區分屬三個墾庄：大溪墘庄、萃豐庄及諸協和墾庄。本研究假設此三個墾庄的分區應與族群原鄉及方言群的分區具有一定程度聯結。

以上兩點以也就是本研究試圖驗證的焦點。

6 施添福(1990)，〈清代竹塹地區的土牛溝和區域發展：一個歷史地理學的研究〉，《台灣風物》第40卷4期，1-68頁。

(四) 樣本資料蒐集

本研究透過相關書籍文章、網路檢索、田野訪查及日治時期戶口資料（1946年底）等，來發掘研究區各自然村的世居宗族，進一步探討其來臺及來此地的拓墾史。田野訪查主要進行「世居宗族祖籍地」的調查，採用自然村為訪查的最小空間單元。透過訪談耆老及運用族譜、祠堂（公廳）及祖塔碑文，網路檢索、地圖比對和登錄墓碑主人籍貫等方式取得所需樣本。本研究所需的「世居宗族祖籍地」儘量能詳細到鄉鎮以下，要達到如此細緻的空間尺度，除了地圖比對外，網路檢索是很重要的調查工具。⁷

(五) 地圖操作與分析

研究者利用閩、客式地名的比對，已經成功的繪製出「粵東閩、客語歷史方言分區圖」（圖2）。對比最近語言學者研究所劃定的粵東閩語方言分布（圖3），大體相符，但從經驗法則來看，在小比例尺地圖（約1/50萬）所列舉的地名應當偏向於遠近馳名，即地名起源較早。本研究所謂的「閩、客式地名」通常是較具草根性的地名，較少經過雅化，故地名起源較早，反而能對應到本研究所需的閩客歷史方言分區。透過實地訪查（2008/07、2009/07）發現粵東與福建普遍存在規模頗大的單姓聚落，從這些聚落現在的規模多在百人以上至數千人來看，百年前粵東與福建地區的閩、客方言分布態勢與現今差異有限。

將田野訪查所得到的宗族樣本祖籍地資料，利用地圖比對及網路檢索，比對出這些樣本祖籍地的現今鄉鎮級以下地名在地圖上的位置，將其轉繪成粵東閩、客語歷史方言分區圖上，如此即可得知，這

7 如研究者以楊梅鎮三湖里田間王廷貴派下祖塔對聯中的「原鄉追石礫濟濟人村族派榮」及旁支線索，找出該世居宗族的祖籍地為今廣東省梅州市蕉嶺縣南礫鎮（原屬北礫鎮，兩鎮目前合併）石礫村，再經過田野訪談檢核，可收事倍功半之效。

些世居宗族樣本的祖籍地在粵東閩、客語歷史方言分區圖上的空間關係。其次，利用上述研究成果將研究區的世居宗族分類其方言群屬性（新屋分爲：客家族群、閩南群、半福佬客族群；楊梅分爲：四縣客優佔區、半福佬客與客家混合區、海陸客優佔區），以點資料形式分別點繪在兩個研究區上，以觀察梅新地區在拓墾初期閩、客族群分佈可能的空間結構；歸納並解析其與歷史地理區域形塑之關聯性。

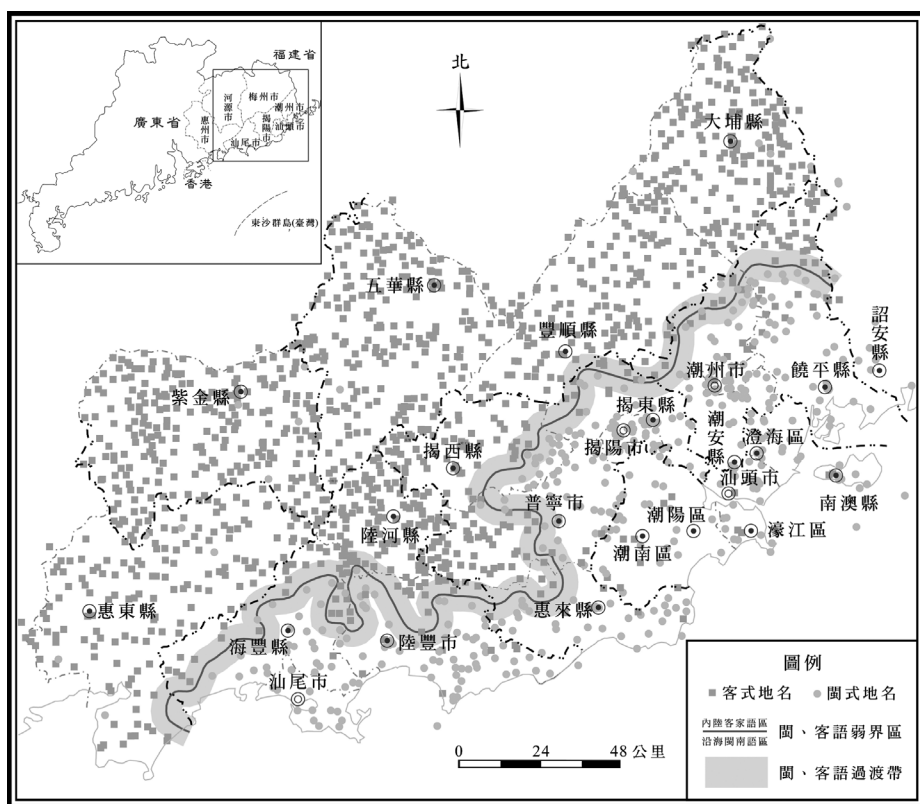


圖2 利用閩、客式地名詞所繪製的粵東閩客歷史方言分區圖

資料來源：整理自：劉業華、葉雁鈴編，《廣東省地圖冊》（廣東省地圖出版社，廣州，2003）；葉雁鈴編，《廣東省地圖冊》（廣東省地圖出版社，廣州，2008）；張紅主編，《廣東省地圖冊》（中國地圖出版社，北京，2008）；胡捷、何忠蓮編，《廣東省地圖集》（廣東省地圖出版社，廣州，2008）。

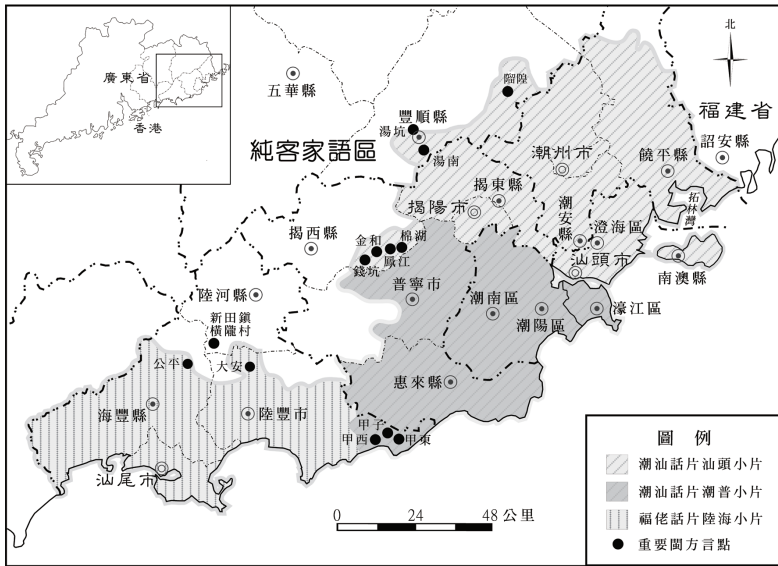


圖3 粵東閩語分布圖 (一)
資料來源：同註5。本圖為本文第二作者協助繪圖。

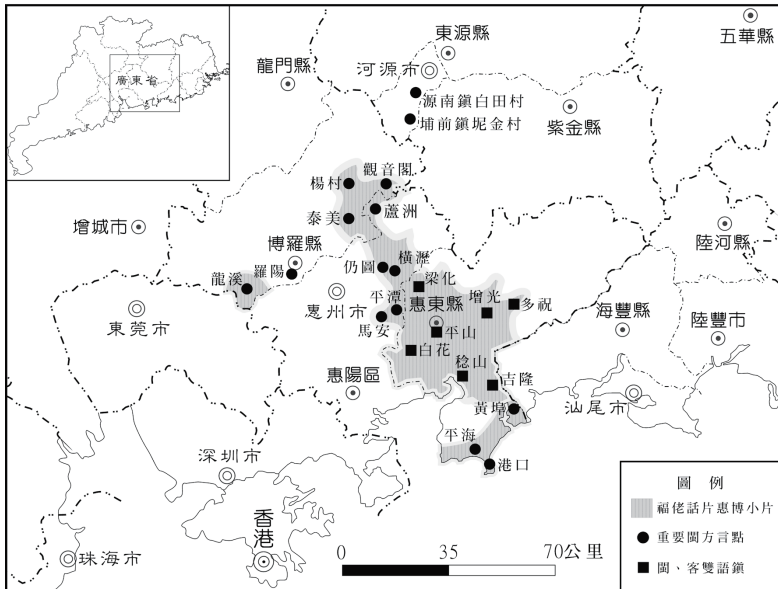


圖4 粵東閩語分布圖 (二)
資料來源：同圖3。

三、研究結果與討論

(一) 梅新地區世居宗族祖籍分布（以府、縣級行政區為統計單位）之空間分析

截至目前的訪查，本研究針對梅新地區樣本統計（參見附錄），已得到160筆能確認世居宗族方言區歸屬的樣本。樣本中大部分宗族主要來自清代惠州府海、陸豐兩縣合佔53.8%（86/160）。來自嘉應州的佔25.0%，但長樂一縣獨佔10.0%（16/160），若進一步考察可以確認位於安流墟（今五華縣安流鎮）以南的樣本至少佔6.9%（11/160），⁸來自者鎮平縣佔8.8%（14/160），長樂及鎮平兩縣合佔嘉應州籍世居宗族樣本的75.0%（30/40）（表1）。

以研究區內的地域分布來看，嘉應州籍的世居宗族樣本，有87.5%（35/40）分布在靠近土牛溝兩側約1公里寬的臺地區，或者土牛溝以東的丘陵區，來自長樂安流以南的世居宗族樣本，則更是聚集在前述「靠近土牛溝兩側約1公里寬的臺地區」。海、陸豐籍的樣本主要分布於土牛溝以西之地（佔94.2%，81/86）。漳、泉籍則全部分布於新屋鄉沿海的永安、笨港、深圳及蚵間四村，其中以泉州府籍佔絕大多數（83.3%，10/12），其中同安籍又佔（66.7%，8/12）。研究區世居宗族按照不同的祖籍地，有空間規律性的各據一方。

表1 梅新地區世居宗族的祖籍分布（以府、縣級行政區為統計單位）

嘉應州		潮州府					惠州府			漳州府	泉州府	合計
梅縣、鎮平、平遠、興寧	長樂	豐順、大埔	饒平	揭陽	惠來、普寧	潮陽、海陽	海豐	陸豐	歸善			
24	16	8	10	2	1	0	8	78	1	2	10	160
(15.0)	(10.0)	(5.0)	(6.3)	(1.3)	(0.6)	(0.0)	(5.0)	(48.8)	(0.6)	(1.3)	(6.3)	(100.2)

註：上列數字為樣本數；下列括弧內數字為該樣本數佔全體樣本的%。資料來源：統計自附錄。

8 部份樣本只能辨識到縣級行政區，故無法判定是否位於長樂（五華）安流以南地區。合理推論位於安流以南的樣本數應當超過11個。

(二) 梅新地區世居宗族樣本祖籍分布（以方言區為統計單位）之空間分析

以圖1為基礎可將粵東分為三個類型的歷史方言區：閩南語區、客家語區及閩客雙語區，這部分的論證已經在獲得相當程度的驗證，⁹ ¹⁰ 本處不再多做討論。研究區世居宗族的祖籍屬於海、陸豐的比例為53.8%，剛好過半，但若扣除屬於半福佬客族群的閩底部分，則海、陸豐客家籍世居宗族樣本數，則會降至29.4%（47/160）。

然而，不到三成的客家人口比例，如何能演變成區域的優勢腔？作者認為：形成目前海陸客音系為研究區優勢方言，是歷史過程中語言競合的結果，這種競合的過程則必須從原鄉的方言區及祖籍的空間關係分析起，一部分屬於清代揭陽縣西部（今揭西縣）也是屬於海陸腔音系區，長樂縣安流墟以南的區域所使用的長樂客話，接近海陸音系而遠四縣系，閩底的半福佬客在原鄉也能使用海陸客話。若將這三類世居宗族樣本併入到海陸音系，則其樣本比例至少超過60.6%（97/160），即可清楚顯示海陸音系為何會成為研究區客家口音的優勢腔。

楊梅高山頂及鐵路以東地區的客語優勢腔為四縣音系，從世居宗族的樣本統計也可獲得驗證：這兩個區域祖籍嘉應州的世居宗族樣本比例至少為67.7%（21/31）。

來自粵東閩客雙語區的半福佬客世居宗族樣本合佔36.3%（58/160），其中閩底的比例為25.6%（41/160），高過客底的10.6%（17/160）甚多，這些閩底的半福佬客在現今基本上已經客化。田野訪查的證據顯示研究區內80歲以上的閩底半福佬客耆老，大抵仍保留海、陸豐福佬語的兩組韻母/-uinn/、/-eng/¹¹ 特徵，80-60歲則部分保

9 同註1。

10 張智欽、韋煙灶、林雅婷，〈桃園縣新屋地區族群互動關係之探討〉《第八屆兩岸傳統民居理論學術研討會》（贛南師範學院，贛州，2009）第59-77頁。

11 海、陸豐福佬話的韻母/-eng/，與漳、泉音系的/-ing/有清晰的對應關係，是福佬話有別於其它臺灣閩南語的一個語音特色；/-uinn/韻母是典型漳州音系的一個發音特徵，與泉系的/-ng/也構成一組鮮明的對應關係。只要利用這兩組韻母即可清楚辨識

留，60-40則尚知道自己的祖先使用閩南語溝通，但母語已經反轉成客家語，40歲以下則不會使用閩南語且均認為自己是客家人。從目前研究區客家語口音的空間分布狀況來研判，這群閩底半福佬客母語的客化趨向為海、陸話化。

本研究分析半福佬客在研究區主要的地理分布：社子溪以北、土牛溝以西之地，對應到清代的墾庄為大溪墘庄（79.3%，46/58），其人文區位相當凸顯。至於閩底與客底半福佬客的居住空間，則是齟齬交錯的混居態勢，顯示其具有類似的移墾脈絡。

來自潮汕音系、饒平客家語區、大埔客家語區的世居宗族，則鑲嵌在研究區內各處。本研究初步調查顯示可能是臺灣島內的二次移民，如楊梅大金山下的黃國良派下、楊梅壠的李翰派下等。另外，來自清代潮州府豐順縣的呂姓宗族，則散居在社子村一帶，也構成說豐順音系客語的小地理區。¹² 另新屋石磊村水流羅姓，已被證實能說軍話。¹³

表2 梅新地區世居宗族的祖籍分布（以方言區為統計單位）

閩南語區			閩客雙語區					客家語區					其它音系	合計
漳、泉系	潮汕系	(海陸豐)福佬系	閩底		客底			四縣系		海陸系	饒平系	大埔、豐順系		
			潮汕系	福佬系	饒平系	海陸系	漳州系	長樂	其它					
12	4	0	2	39	4	12	1	16	24	35	2	8	1	160
(7.5)	(2.5)	(0.0)	(1.3)	(24.4)	(2.5)	(7.5)	(0.6)	(10.0)	(15.0)	(21.9)	(1.3)	(5.0)	(0.6)	(100.1)
16 (10.0)			58 (36.3)					85 (53.1)					(0.6)	(100.0)

註：上列數字為樣本數；下列括弧內數字為該樣本數佔全體樣本的%。資料來源：同上表。

研究區的祖籍海、陸豐之閩底半福佬客耆老，是否殘存移墾之初的原鄉福佬話？

12 賴文英。《新屋鄉呂屋豐順腔客話研究》（國立高雄師範大學台灣語言及教學研究所，高雄市，2004）。

13 指在廣東使用中國北方華語的分散方言島，其居民所使用的語言。見楊名龍《新屋水流軍話與海陸客語雙方言現象研究》（臺北市立教育大學：應用語言文學研究所碩士論文，2005）。

(三) 梅新地區世居宗族的祖籍分布 (以清代原鄉鎮級區域為統計單位)

本研究利用地圖與網路的比對，已經能將研究區世居宗族之原鄉地理區的討論落實到鄉鎮級尺度。表3所列舉的三個縣級以下地理區究竟有何地理意涵？

河婆墟大致相當於今揭西縣河婆鎮一帶，三山國王霖田祖廟位於此地。「安流墟以南、河婆墟以西、大安墟以北、海豐蓮花山脈以東的區域」，推測在元末明初仍屬於畚族的傳統領域，¹⁴ 三山國王廟的廟口向西，呈現漢族與畚族對峙的前哨地理區位。這個區域的畚族約略在明代300年期間，逐漸與來自安流以北的客家人、來自河婆以東的潮汕人、來自大安以南的福佬人混居融合，所使用的語言隨之逐漸客化，構成今日的客語海、陸豐音系。研究區的世居宗族樣本的祖籍地約有三成屬於這個區域。這個區域屬於蓮花山脈及其餘脈所構成的河谷平原、丘陵及山地，河谷平原區有一定的農業生產力，但土地贍養力畢竟有所侷限，從元末到清初的兩三百年之間，土地贍養力飽和，迫使這個區域的居民大量的移向研究區拓墾落戶。透過以血緣、地緣的人際紐帶的拉力作用，研究區內有高達56.9% (91/160) 的世居宗族樣本的原鄉，屬於這個區域 (表4)。

表3 梅新地區世居宗族的祖籍分布 (以清代原鄉鎮級區域為統計單位)

嘉應州長樂縣安流墟以南	惠州府陸豐縣大安墟	陸豐縣河婆墟以西的五雲洞及上、下砂	小計
11	26	12	49
(6.9)	(16.3)	(7.5)	(30.6)

註：1. 上列地名均採用清代的姓名，其中陸豐縣大安墟大致同於現今陸豐市大安鎮一帶；五雲洞大致同於揭西縣五雲鎮，上、下砂即今揭西縣上砂鎮一帶；河口墟大致同於現今陸河縣河口鎮一帶。

2. 上列數字為樣本數；下列括弧內數字為該樣本數佔全體樣本數 (160) 的%。資料來源：同表1。

14 韋煙灶，〈桃園地區粵東移民分布的地理意涵解析—以觀音、新屋、楊梅三地調查為例〉《行政院客家委員會獎助客家學術研究九十八年度計畫成果報告》(行政院客家委員會，台北，2009) 第15-16頁。

(四) 梅新地區世居宗族的祖籍分布 (以地理區為統計單位)

東海滘即今日的螺河，螺河發源於陸河縣境的蓮花山脈東坡，從北向南流經陸河縣、陸豐市，注入碣石灣。主流全長102公里，流域面積1,356平方公里。^{15 16} 藉由地圖判讀也可發現，研究區內的世居宗族，有達38.1% (61/160) 的祖籍地係屬於螺河流域 (表4)，這條移民路線構成地緣性的連結，其功能應不僅僅於作為交通孔道，訊息的傳布應當是構成研究區清代入墾移民地緣性結構的重要一環。

清代嘉應州石窟河流域區大部分位於鎮平縣境內，研究區也有不少的世居宗族祖籍地位於這個流域區。令研究者不解的是：相鄰的平遠縣，地理環境相當、面積大小相似、族群結構相同，但在研究區內找不到一個祖籍為平遠縣的世居宗族樣本。這個問題研究者仍是不明所以，必須留待後續的研究再討論。

表4 梅新地區世居宗族的祖籍分布 (以地理區為統計單位)

陸豐東海滘流域區	安流墟以南、河婆墟以西、大安墟以北、海豐縣蓮花山脈以東區域	嘉應州石窟河流域區	小計
61	91	14	49
(38.1)	(56.9)	(8.75)	(30.6)

註：1.東海滘即現今所稱的螺河（螺溪），流域區涵蓋現今陸豐市及陸河縣；2.上列數字為樣本數；下列括弧內數字為該樣本數佔全體樣本數（160）的%，由於所分割的地理區有所重複，故總樣本數超過160。資料來源：同表1。

(五) 梅新地區的世居宗族及其祖籍地

梅新地區具有相同開基祖或原鄉地緣關聯性（指居住於同一鎮內來自同村的宗親）的同姓宗族，其姓氏分配及所佔比例如下：大牛欄葉姓8.8% (14/160)、新屋姜姓5.6% (9/160)、糠榔徐姓5.0% (8/160)、范姜姓3.8% (6/160)、隘口寮鄭姓5.0 (5/160)、

15 不注撰人(2009)，〈螺河〉，《維基百科》。2010/1/17 節錄自：<http://zh.wikipedia.org/zh-tw/%E8%9E%BA%E6%B2%B3>

16 胡捷、何忠蓮編，《廣東省地圖集》（廣東省地圖出版社，廣州，2008）第132-133頁。

九斗羅姓5.0% (4/160)、水尾彭姓2.5% (4/160)、社子呂姓2.5% (4/160)、笨港黃姓2.5% (4/160)、下陰影窩陳姓2.5% (4/160)，合計佔41.9% (67/160)，其中葉姓、范姜姓、鄭姓、彭姓、陳姓均各來自單一開基祖。由此可見，清代移民定居梅新地區的過程，宗親的凝聚力非常強大，移民聚族而居，聚落的血緣性色彩十分濃厚。

而少了宗親依靠的移民，則易與同祖籍地的其他姓氏移民聚集而居。如來自福建泉州府同安縣為主的閩南人，皆分布於新屋西南沿海的深圳與蚵間兩村；一群祖籍長樂縣安流（今五華縣安流鎮）以南的世居宗族，則分布於新屋鄉埔頂村到楊梅鎮上田、富岡、豐野、三湖及永寧里一帶，呈現小區域地緣性集中的情形。

(六) 綜合討論

由此可見研究區的世居宗族，其移出及移入地的地緣性色彩十分濃厚。判讀圖5、6、7、8的內容，可觀察到祖籍地屬於客語區的世居宗族大多居住於社子溪以南（溪南），除了溪南沿海沿海的蚵間與深圳兩村之世居宗族的祖籍地為泉州（多屬同安），與新竹縣新豐紅毛港同安祖籍的世居宗族連成一片；來自海、陸豐閩客雙語區的世居宗族多集中社子溪以北，土牛溝以西的大溪墘庄。就祖籍地的區位而言，這群來自海、陸豐的世居宗族在祖籍地時，可能透過學習而會操閩、客雙語，即本文所稱呼的「半福佬客」。

表5 梅新地區的世居宗族及其祖籍地

各姓氏代表定居聚落	新屋大牛欄葉姓	新屋新屋姜姓	新屋榔徐姓	新屋范新屋姜姓	楊梅水尾彭姓	楊梅隘口寮鄭姓	新屋九斗羅姓	楊梅高山頂傅姓	新屋社子呂姓	新屋笨港黃姓	楊梅下陰影窩陳姓	小計
各宗族之祖籍地	陸豐縣新田橫澄寮子前	陸豐縣大安墟鹽墩鄉鹽墩村	陸豐縣河口四旗田	海豐縣公平墟庵東獅子嶺	陸豐縣河口東坑鄉黃泥嶺	陸豐縣大安墟鄭厝寨	陸豐縣大安墟上寮鄉	鎮平縣文福鄉大坑頭	豐順縣湯西錫灘	陸豐縣五雲洞下陸鄉營前寨	興寧縣坭坡墟	
分布的自然村個數	14	9	8	6	5	5	4	4	4	4	4	67
佔總樣本數160 %	8.8	5.6	5.0	3.8	3.1	3.1	2.5	2.5	2.5	2.5	2.5	41.9

註：只統計分布超過4個自然村的宗族。資料來源：同表1。

這群半福佬客是閩或客？可藉由族譜資料確認宗族在原鄉更早的居住地，進一步來判定其為閩底或客底。如新屋大牛欄葉家遷徙到陸河縣橫隴寮子前曾居住於泉州府同安縣；姜姓遷至陸豐大安墟前的居住地為陸豐碣石衛（閩南語區），更早則是居住在漳州龍溪縣，因此大牛欄葉姓、新屋姜姓、九斗羅姓、埔頂許姓、隘口寮鄭姓、大金山下黃姓、四姓宗族為「閩底」，故所命名的聚落常出現閩式地名—葉厝、姜厝、黃厝。而新生等村的范姜姓遷徙至海豐公平墟前，祖先於陸豐吉康都水唇（今陸河縣水唇鎮，客語區）開基創業，因此為「客底」，故所居住聚落採用客式地名—新屋。¹⁷

在梅新地區開墾初期各族群分佈的方言結構上，除了操客語及泉州音系同安口音的宗族外，更有一大部分的半福佬客操著閩、客雙語與其他族群互動交流。後庄村的半福佬客區與新豐鄉的半福佬客區相連，社子溪以北的半福佬客由觀音沿海，經過新屋的北半部，一直到楊梅的大金山下而止。新屋的世居宗族的空間結構，在沿海是泉系閩南人，社子溪南、北岸分別是說海陸音系的客家人，以及半福佬客。向東到楊梅西南部則鑲嵌祖籍長樂安流以南，說四縣音系長樂話的次族群，再往東則是以說四縣音系為主的世居宗族所居，社子溪以北呈現四縣系客家人與半福佬客族群混居的狀況。

因此深入分類研究區世居宗族樣本的祖籍及方言區歸屬可以發現，這些宗族是有空間秩序的選擇定居地，按祖籍及原鄉方言分群而居，形成多個歷史地理區。當然，此方言區結構並非偶然，而是開墾當時移民強烈的地緣性與血緣性思維所衍生出的結果。

回到拓墾之初的歷史原點，研究區可以分屬大溪墘庄（土牛溝以西、社子溪以北）、萃豐庄（土牛溝以西、社子溪以南）及諸協和墘庄（土牛溝以東）等三個，這三個墘庄的創立與發展過程，展現出與世居宗族祖籍地、方言（或次方言）群的地域性結構緊密呼應的態

17 同註10。

勢。祖籍廣東省惠州府海、陸豐籍的移民主要分布在土牛溝以西之地，但又以社子溪為界劃分成兩個方言群，溪北的大溪墘庄定居的墾民主要為具備閩、客雙語溝通能力的半福佬客群；溪南的萃豐庄以說海、陸腔客語的墾民為優佔；土牛溝以東的諸協和墾庄則以說四縣腔客語的移民為多。

這三個墾庄不僅僅是墾庄而已，實際上土牛溝與社子溪也是構成這三個墾庄的地理界線。然而，土牛溝對研究區地理區的形塑不應視為一條線，而是一個過渡帶，在乾隆53年（1788）福康安就地合法認可諸協墾號所墾之地之前，¹⁸已有漢人越界侵墾平埔族保留地，這些移民進進出土牛溝，構成一個移墾的過渡帶。在乾隆55年（1790）清廷在楊梅埔設屯，墾民黃燕禮得以利用擔任屯地佃首的機會，¹⁹以諸協和墾號（鄭大模在黃燕禮過世後繼任佃首），越土牛溝外，進行大規模的拓墾，墾民從各地湧入。²⁰地區多數的世居宗族開基祖多在此前後在此地定根發展，因此土牛溝兩側寬約一公里的地帶，其世居宗族的雜異性較研究區其它地區為高。

影響至今，梅新地區部分的人文區域結構，我們可以透過民間信仰系統的空間性來呈現：

新屋鄉九斗村長祥宮祭祀圈：長祥宮奉祀神農大帝，其祭祀圈涵蓋新屋社子溪以北的行政村（不含沿海的永安與永興村）以及觀音藍埔村、富源村，楊梅上田里（此三村里原屬新屋管轄）。由三七圳水利組織發起的「溪南溪北八本簿」輪祀組織，則以社子溪為界，區分溪南、溪北。²¹

18 參：賴玉玲，《褒忠亭義民爺信仰與地方社會發展—以楊梅聯庄為例》（新竹縣文化局，新竹縣，2005）第247-248頁。

19 秀才里秀才窩林姓仍留有其開基祖林廣臣擔任屯地墾佃的契書。

20 同註18。

21 林雅婷，〈桃園縣新屋地區族群互動關係之探討〉（97年度大專學生參與專題研究計畫結案報告，行政院國科會，2009）第22-24。

新竹縣新埔褒忠亭義民爺祭祀圈：義民廟祭祀圈擴及十五聯庄，其中社子溪以北為溪北聯庄，以南為溪南聯庄及湖口聯庄，^{22 23} 土牛溝以東則為楊梅聯庄。新豐及湖口地區的地方廟宇也喜用「溪南」（社子溪南岸，實則指涉萃豐庄）的字眼。當地的廟宇常見萃豐庄徐家的參與，由萃豐庄徐家捐地興建的楊梅伯公崗集義祠，其八大聯庄普渡活動的輪值區橫跨新竹縣新豐鄉、²⁴ 湖口鄉及桃園縣楊梅鎮和新屋鄉四鄉鎮。新屋鄉有望間、糠榔、大坡、後庄、社子等五村落參與普渡，皆位於社子溪以南。

整體而言，溪北的大溪墘庄以姜家墾號姜勝本為中心，是半福佬客的分佈區域，以長祥宮祭祀圈，來組織其地域意識；溪南的萃豐庄以徐家（家號徐國和）為中心，是海陸客為主的客家人分佈區域，以伯公崗（楊梅富岡）的集義祠及新豐中崙的三元宮的祭祀組織來凝聚其向心力。最後兩個區塊再以八本簿的祭祀系統來總括「陸豐籍」的地域意識。由此可見，研究區人文區域形塑的過程中，社子溪扮演重要的角色；半福佬客作為閩、客語方言區的緩衝地帶，很可能是使研究區在清代少有分籍械鬥發生的一重要原因。

土牛溝以東之地一定程度反映諸協和墾區的範圍，但其民間信仰公廟的祭祀圈比之「溪南」及「溪北」地區，顯得零碎許多。主要的祭祀對象為三官大帝。地方公廟的祭祀圈主要分為四個區塊，主祀神均為三官大帝：以楊梅壠錫福宮祭祀圈最廣，包括：現今秀才、永寧、梅江、楊梅、水美、紅梅、梅新、東流、大平等9里；²⁵ 三湖三元宮祭祀圈包括：上湖、三湖、富岡、瑞原及員笨等五里（三湖三元宮

22 同註18第258頁。

23 蔡武晃，〈臺灣桃園縣客家地區的輪值祭祀組織—以溪南溪北八本簿為例〉，《粵東客家地域社會與文化學術研討會》，（嘉應學院客家研究院，廣東梅州市，2008）第5-12頁。

24 包含後湖、福興、青埔、埔和、瑞興、中崙、重興、員山、上坑、鳳坑、松林等行政村。

25 參：錫福宮2009年6月4日公告之信徒代表候選人名單。

簡介)；頭重溪三元宮祭祀圈包括：楊梅埔心周邊等里；²⁶ 高山頂啓明宮祭祀圈（部分地區位於土牛溝西側）為高山頂所屬各里。²⁷

土牛溝兩側地帶的地方公廟祭祀系統的零碎，凸顯了該地區在拓墾之初，墾民祖籍來源的多元性。仍一定程度反映著拓墾原初之時的地域性結構格局。

四、結 論

本研究嘗試透過翔實田野調查與地圖比對、利用網路無遠弗屆的功能，將祖籍地或研究區（梅新地區）的族群互動關係，放到主題地圖上呈現，以驗證相關假設，本研究已經獲致不錯的研究成果。

本研究發現研究區的族群分布，展現出與世居宗族祖籍地、方言群的地域性結構緊密呼應的態勢。社子溪與土牛溝構成兩條歷史地理界線；土牛溝以東的諸協和墾庄則以說四縣腔客語的移民為多。影響至今，梅新地區部分的人文區域結構（如民間信仰系統），仍一定程度反映著拓墾原初之時的地域性結構格局。再者，梅新地區居民使用的母語，經過二百餘年的競合與重組，海陸腔客語逐漸成為整個梅新地區的優勢腔，反映著方言競合過程中眾勝寡消的規律性。

26 黃振標（1978），〈頭重溪三元宮沿革誌〉（楊梅鎮梅溪里頭重溪三元宮）。

27 啓明宮重建委員會（1983），〈啓明宮重建沿革志〉（楊梅鎮新榮里啓明宮）。

祖籍的空間分布特性與歷史地理區域形塑之關聯性探討—以楊梅及新屋地區為例

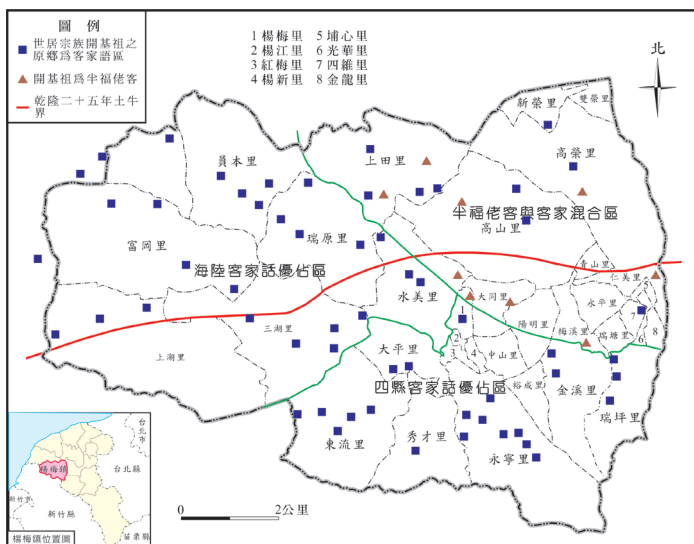


圖5 楊梅地區各自然村世居宗族開基祖的祖籍地方言區歸屬

註：圖中綠線為世居宗族開基祖祖籍地之方言區分界線。

資料來源：整理自表1。土牛溝位置參考：柯志明，《清代台灣族群政治與熟番地權》（中央研究院社會學研究所，台北，2003）第193頁。同註18第25頁。

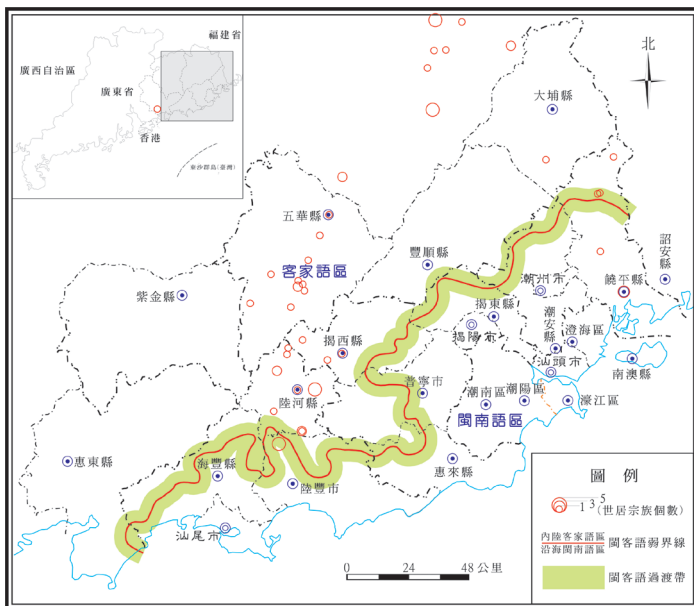


圖6 楊梅鎮世居居民祖籍地分布圖

資料來源：整理自表1。

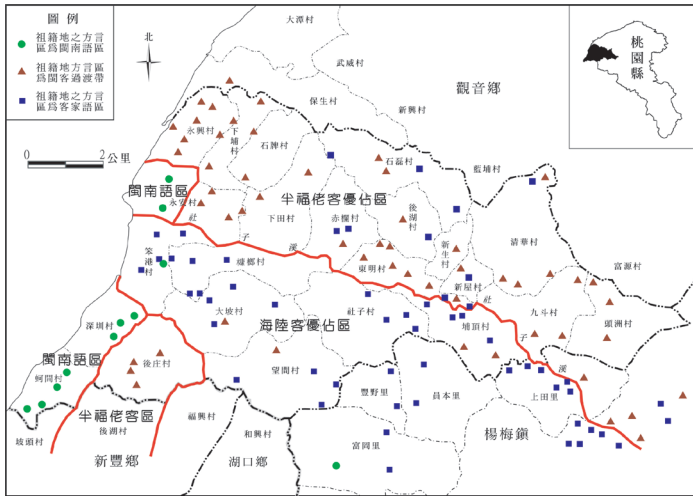


圖7 新屋地區世居宗族開基祖的祖籍地方言區歸屬

資料來源：修改自張智欽、韋煙灶、林雅婷，〈桃園縣新屋地區族群互動關係之探討〉《第八屆兩岸傳統民居理論學術研討會》（贛南師範學院，贛州，2009）第59-77頁。原始樣見表2。

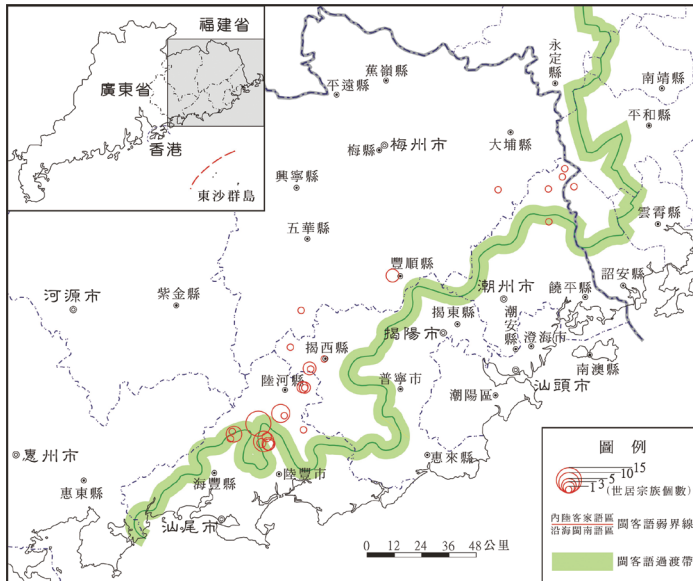


圖8 新屋鄉世居居民祖籍地分布圖

註1：圖上所列為可考據到鄉鎮級地名的祖籍地，只能考據到縣級地名者不列入，以下不再註明。資料來源：同圖7。

參考文獻

- 不標撰人(2009)，〈螺河〉，《維基百科》。
- 2010/1/17 節錄自：<http://zh.wikipedia.org/zh-tw/%E8%9E%BA%E6%B2%B3>
- 林雅婷，〈桃園縣新屋地區族群互動關係之探討〉（97年度大專學生參與專題研究計畫結案報告，行政院國科會，2009）第1-41頁。
- 韋煙灶，〈桃園地區粵東移民分布的地理意涵解析—以觀音、新屋、楊梅三地調查為例〉《行政院客家委員會獎助客家學術研究九十八年度計畫成果報告》（行政院客家委員會，台北，2009）第15-16頁。
- 韋煙灶、張智欽(2002)，〈臺灣漢人之堂號—兼論閩南人與客家人堂號之差異〉，《宜蘭技術學報人文社會專輯》第九期，12-28頁。
- 韋煙灶、曹治中(2008)，〈桃竹苗地區臺灣閩南語口音分布的區域特性〉，《地理學報》第53期，第41-71頁。
- 韋煙灶、林雅婷、李科旻，〈以地圖作為研究工具來解析臺灣閩、客族群分佈的空間關係—以桃園新屋與彰化永靖的比較為例〉，《第十三屆台灣地理學術研討會論文集》（台灣師範大學地理學系，台北，2009）第B3：1-22頁。
- 施添福(1990)，〈清代竹塹地區的土牛溝和區域發展：一個歷史地理學的研究〉，《台灣風物》第40卷4期，1-68頁。
- 胡捷、何忠蓮編，《廣東省地圖集》（廣東省地圖出版社，廣州，2008）。
- 莊榮龍(1989)，〈（矮坪仔莊宸讓祖塔）本塔興建沿革誌〉。
- 張紅主編，《廣東省地圖冊》（中國地圖出版社，北京，2008）
- 張智欽、韋煙灶、林雅婷，〈桃園縣新屋地區族群互動關係之探討〉《第八屆兩岸傳統民居理論學術研討會》（贛南師範學院，贛州，2009）第59-77頁。
- 啓明宮重建委員會（1983），〈啓明宮重建沿革志〉（楊梅鎮新榮里啓明宮）
- 黃振標（1978），〈頭重溪三元宮沿革誌〉（楊梅鎮梅溪里頭重溪三元宮）。
- 蔡武晃，〈臺灣桃園縣客家地區的輪值祭祀組織—以溪南溪北八本簿為例〉，

- 《粵東客家地域社會與文化學術研討會》，（嘉應學院客家研究院，廣東梅州市，2008）第1-12頁。
- 楊名龍《新屋水流軍話與海陸客語雙方言現象研究》（臺北市立教育大學：應用語言文學研究所碩士論文，2005）。
- 楊緒賢，《臺灣區姓氏堂號考》（台灣省文獻委員會，南投，1980）。
- 潘家懿(2009)，〈粵東閩語的內部差異與方言片劃分的再認識〉，《台灣語文研究》第5卷1期，第146-165頁。
- 劉業華、葉雁鈴編，《廣東省地圖冊》（廣東省地圖出版社，廣州，2003）
- 葉雁鈴編，《廣東省地圖冊》（廣東省地圖出版社，廣州，2008）
- 賴文英。《新屋鄉呂屋豐順腔客話研究》（國立高雄師範大學台灣語言及教學研究所，高雄市，2004）。
- 賴玉玲，《褒忠亭義民爺信仰與地方社會發展—以楊梅聯庄為例》（新竹縣文化局，新竹縣，2005）第247-248頁。
- 譚其驥主編，《中國歷史地圖集：第八冊清時期》（中國地圖出版社，北京，1996）。

附 錄

附錄表1 楊梅鎮各自然村世居宗族的祖籍地分佈

行政村	自然村	世居宗族	原鄉祖籍地	現今行政區	備 註
水美里	水 尾	彭(開耀派下)	1.陸豐縣吉康都東坑鄉黃泥嶺(族譜) 2.陸豐縣 河口大座洋東坑上屋祠東(〈彭開耀公祖堂沿革誌記〉)	陸河縣河口鎮東坑	1.水美里《彭氏族譜》及〈彭開耀公祖堂沿革誌記〉(兩分文獻所載祖籍不一致) 2.訪水美里彭先生
	上 彭 屋	彭(開耀派下)	陸豐縣吉康都東坑鄉黃泥嶺	陸河縣河口鎮東坑	1.水美里《彭氏族譜》及〈彭開耀公祖堂沿革誌記〉 2.訪水美里彭先生
	下 彭 屋	彭(開耀派下)	陸豐縣吉康都東坑鄉黃泥嶺	陸河縣河口鎮東坑	1.水美里《彭氏族譜》及〈彭開耀公祖堂沿革誌記〉 2.訪水美里彭先生
	隘 口 寮	鄭(大模派下)	潮州府陸豐縣方角都大安墟鄭厝寮	汕尾市陸豐市大安鎮	《鄭大模派下員戶長通信錄》
新榮里	北高山頂	湯	嘉應州鎮平縣	梅州市蕉嶺縣	訪談及墓碑祖籍
高榮里	東高山頂	陳			說四縣話
	黃 厝	黃(渡臺祖國良,兆慶派下)	饒平三饒南門里→黃江漳舖前港墘鄉→1748年遷漳化員林→…→1812年大金山下	潮州市饒平縣黃岡鎮	1.黃哲門編(1994)《黃氏族譜》 2.目前說四縣話,祖先為閩南人(訪高榮里黃章榕先生)
瑞塘里 金龍里 四維里	埔 心	宋(富麟、高麟等派下)	嘉應州長樂縣	梅州市五華縣	平鎮市宋屋所分出。乾隆9年渡臺。 參吳家勳(2009: 21)
埔心里	草 浦 陂	王(克師派下)	饒平縣元歌都城子里墩上鄉蓮塘社→新莊→南崁(1728)→平安鎮南勢庄	潮州市饒平縣新豐鎮	平鎮南勢王姓分出。王克師第三子仕甲遷安平鎮南勢庄(今金星里)建宗祠,名為植槐堂。 1.金星里〈植槐堂興修誌〉(2005) 2.徐榮貴(2003)文。
光華里					
仁美里					

高山里	西高山頂	1.鄭 (大模派下三房)	潮州府陸豐縣方角都大安墟鄭厝寨	汕尾市陸豐市大安鎮	訪鄭瑞洲先生。
		2.傅(維清、維松派下)	嘉應州梅縣松口鎮→蕉嶺縣文福鄉大坑頭(1774年遷居)	梅州市蕉嶺縣文福鎮坑頭村	楊梅高山頂傅姓〈維清公脈下祖塔興建記〉(1995)
高山里	南高山頂	傅(俊廷派下)	嘉應州梅縣松口鎮→蕉嶺縣文福鄉大坑頭瓦屋下	梅州市蕉嶺縣文福鎮坑頭村	楊梅高山頂《傅氏宗譜》
	文 運	鄭(大模派下大房)	潮州府陸豐縣方角都大安墟鄭厝寨	汕尾市陸豐市大安鎮	訪談
瑞原里	上陰影窩	1.彭(開耀派下)	陸豐縣吉康都東坑鄉黃泥嶺	陸河縣河口鎮東坑	水美里《彭氏族譜》及〈彭開耀公祖堂沿革誌記〉
		2.邱(賢富與賢勝派下)	嘉應州長樂縣橫流渡(安流墟舊名)李田圓墩下利田寨	梅州市五華縣安流鎮安流墟	瑞原里〈富勝祖塔修建沿革誌〉
		3.陳			訪談：12世祖來臺。自稱祖籍梅縣。
上田里	田子寮 (田寮子)	沈(開臺祖沈開雪)	潮州府饒平縣新豐鄉→明永曆初年入墾斗南→楊梅	潮州府饒平縣新豐鎮	2009.09.26訪上田里12鄰長沈先生(口述渡臺祖隨鄭成功來臺，先遷斗南後遷本地，祖父輩用潮汕話念祭文；家中拜開漳聖王令旗(目前為神偶)。口述內容與楊緒賢(1980：290)相吻合。
	溫 屋	溫(玉英派下)	惠州府陸豐縣水唇鎮橫嶺腳	陸河縣水唇鎮	上田里溫春福(2001)〈玉英公來臺沿革〉
	田心子	1.張(家號張昆和，善文派下)	長樂縣橫坡約錫坑村	梅州市五華縣橫陂鎮錫坑村	上田里《張氏族譜》
		2.黃(新桂派下)	鎮平縣高田鄉程官都田(高思墟程官部)	梅州市蕉嶺縣藍坊鎮程官村	上田里〈江夏堂黃新桂公派下豪暢祠堂重建落成登龕紀事沿革誌〉
	營盤腳	1.古(達先派下)	嘉應州長樂縣鯉魚江高車子	梅州市五華縣安流鎮里江村(原屬文葵鎮鯉魚江)高車子	訪古增坤先生(2009年9月26日)
2.鄭(大模派下)		潮州府陸豐縣方角都大安墟鄭厝寨	汕尾市陸豐市大安鎮	水尾里《鄭大模派下員戶長通信錄》及訪談	
豐野里	下陰影窩	陳 (東浩派下二房)	嘉應州興寧縣坭坡墟→小南灣→新莊→下陰影窩	梅州市興寧市坭坡鎮	1.曾惠琪(2007)文 2.訪談

員笨里	上陰影窩	1.蔡(雲鵬派下)	嘉應州鎮平縣	梅州市蕉嶺縣	1.訪談(3鄰鄰長): 鎮平縣→龜山→員笨。2.墓碑文
		2.劉	潮州府揭陽縣	揭陽市	訪談:揭陽縣→基隆→湖口→員笨。14世祖來臺。
		3.陳(浩東派下)	嘉應州興寧縣坭坡墟	梅州市興寧市坭陂鎮坭陂墟	1.曾惠琪(2007)文。興寧縣→小南灣→新莊→下陰影窩 2.訪員笨里陳先生。
	北下陰影窩	張	漳州府平和縣→惠州府陸豐縣河田圳	汕尾市陸河縣河田鎮	訪談:11世祖來臺;13世祖定居員笨。
	員笨	鄧(松傳派下)	嘉應州長樂縣黃華鄉	五華縣周江鎮黃華村	鄧奇烽(1985)《鄧氏族譜》
富岡里	伯公岡	1.謝	惠州府陸豐縣河田	陸豐縣河田鎮	訪富岡寶樹堂謝姓耆老
		2.徐(子齊派下三房)	潮州府豐順縣湯坑→惠州府陸豐縣吉康都四旗田	汕尾市陸河縣河口鎮四其田	富岡里〈東海堂徐姓子齊公派下世系及重要記事〉
		3.吳巫許及巫許	潮州府饒平縣澎溪(坪溪)鄉上社	饒平縣坪溪鎮(併入浮濱鎮)上社村	吳巫許及巫許均為複姓。訪談三湖里三元宮古先生。
上湖里	四湖尾	范	惠州府陸豐縣吉康都崙嶺鄉黃護寨	陸河縣水唇鎮黃護寨	訪富岡寶樹堂謝姓耆老。
	下四湖	1.徐(子齊派下)	潮州府豐順縣湯坑→惠州府陸豐縣吉康都四旗田	汕尾市陸河縣河口鎮四其田	富岡里〈東海堂徐姓子齊公派下世系及重要記事〉
		2.王(家號王合春,廷貴派下)	嘉應州鎮平縣北礮鄉石礮村	梅州市蕉嶺縣南礮鎮(現北礮鄉併入南礮鎮)石礮村	上湖里王廷貴祖塔對聯及碑文、上湖里三元宮石柱捐款名冊
三湖里	三湖	1.張(京喜派下)	嘉應州長樂縣梅林約黃竹壩	梅州市五華縣安流鎮伏溪村麻坑裡	張秋滿與五華縣國台辦通訊資料。
		2.古	嘉應州長樂縣小塘老屋場	梅州市五華縣安流鎮學少村下小塘	訪上湖里三元宮古先生
	頭湖	鄒(蘭信派下)	長樂縣琴江都下洋鄉	五華縣華陽鎮	2009.09.26訪三湖里鄒德景先生及臺北市鄒氏宗親會(1989)《鄒氏族譜(二)第參冊》

三湖里	二湖	尹(道賢派下)	惠州府歸善縣洛淡堵	惠州市惠陽區淡水鎮古屋村(明末清初稱為洛淡堵)	道賢公派下族譜編修委員會(1989)《11世道賢公派下尹氏族譜》
	頭湖(鄧屋)	鄧(維岡派下)	潮州府大埔縣高坡卑林大坑	潮州市大埔縣高坡鎮林大坑	2009.09.26訪三湖里22號鄧先生及鄧奇焜(1985)《鄧氏族譜》
大同里	月眉山下	黃(渡臺祖國良,兆慶派下)	饒平縣三饒南門里→黃江漳舖前港墘鄉→1748年遷彰化員林→(中略)→1812年大金山下	饒平縣錢東鎮港墘村或黃岡鎮	目前說四縣話,祖先為閩南人(受訪者高榮里黃章榕先生,59年次)及黃哲門編(1994)《黃氏族譜》
梅溪里	頭重(亭)溪	楊(麒鐸派下)	嘉應州長樂縣水寨鄉排嶺村	梅州市五華縣水寨鎮	〈弘農墓園落成誌〉。過去楊梅在地人稱楊百萬。
	大金山下	黃(渡臺祖國良,兆慶派下)	饒平縣黃江漳舖前港墘鄉,1812年遷大金山下	饒平縣錢東鎮港墘村或黃岡鎮	1.黃哲門編(1994)《黃氏族譜》 2.金山街田間黃國良祖塔祖籍。
瑞坪里	矮坪子	1.莊(宸讓派下)	福建永春縣→廣東饒平→約1250年前後遷陸豐縣吉康都上沙鄉→1732年遷臺	揭陽市揭西縣上沙鎮	1.楊梅矮坪仔莊宸讓祖塔〈本塔興建沿革誌〉 2.楊緒賢(1980)文。
		2.張(元昌派下)	汀州上杭縣→鎮平縣神崗下→1845年渡臺	蕉嶺縣長潭鎮神崗村	《村村客家文化上網》〈最新繪訊2009.08.08〉
	食水坑	李			說四縣話。
金溪里	二重溪	1.鍾	嘉應州鎮平縣	梅州市蕉嶺縣	說四縣話,參賴玉玲(2005)文。
		2.陳(東浩派下三房)	嘉應州興寧縣坭坡墟→小南灣→新莊→下陰影窩	梅州市興寧市坭坡鎮坭坡墟	1.曾惠琪(2007)文 2.訪頭重溪三元宮梁先生及。
永寧里	老坑口	黃	嘉應州梅縣	梅州市梅江區	黃坤榮先生口述
	老坑	1.張(捷登派下)	長樂縣梅林崗頭嶺→揭陽河婆墟經商→彰化縣東螺東保突後街→楊梅老坑	五華縣梅林鎮	永寧里〈捷登公祖堂沿革〉
		2.蕭(燕琳派下)	嘉應州鎮平縣	梅州市蕉嶺縣	訪談
3.李(聯發、文發派下)	嘉應州長樂縣高圳低坑橫坪背	五華縣安流鎮低坑管理區	永寧里〈隴西堂聯發公宗祠重新改建誌〉		

永寧里	老坑尾	李(金發派下)	嘉應州長樂縣高圳低坑橫坪背	五華縣安流鎮低坑管理區	訪李姓耆老、參坑尾李金發祖塔及〈隴西堂聯發公宗祠重新改建誌〉	
	小楊梅壠	黃(汝政派下)	嘉應州梅縣	梅州市梅江區	訪黃坤榮先生口述	
	泉水窩	黃(汝政派下)	嘉應州梅縣	梅州市梅江區	訪黃坤榮先生口述	
	燕子窩	黃(汝政派下)	嘉應州梅縣	梅州市梅江區	訪黃坤榮先生口述	
太平里	太平山下	1.傅(四章堂)	嘉應州梅縣松口鎮→蕉嶺縣文福鄉大坑頭瓦屋下	梅州市蕉嶺縣文福鎮坑頭村	楊梅高山頂《傅氏宗譜》	
		2.傅(如順派下)	梅縣松口鎮→蕉嶺縣文福鄉大坑頭瓦屋下	梅州市蕉嶺縣文福鎮坑頭村	楊梅高山頂《傅氏宗譜》	
紅梅里	楊梅壠	李(李翰派下)	饒平縣芙蓉(寨)→嘉義縣→楊梅壠	饒平縣上饒鎮埧上村周坑	李勢明(2005)〈李氏維史公派下祖塋重建誌〉。李翰字維史	
梅新里						
中山里						
楊明里		鄭(大模派下)	潮州府陸豐縣方角都大安墟鄭厝寨	汕尾市陸豐市大安鎮	訪水美里隘口寮鄭瑞洲先生。	
楊梅里						
梅江里						
梅江里						
東流里	崩陂下	陳(元基派下)	惠州府陸豐縣山豬湖	汕尾市陸河縣新田鎮山珠湖	賴玉玲(2005)文	
	崩陂(下梁屋)	梁	嘉應州梅縣松口	梅州市梅縣松口鎮	訪談	
	崩陂(老窩)	1.劉	陸豐			訪談,說海陸話
		2.劉(世石派下)	饒平縣		饒平縣	東流里劉姓祖塔〈玄陵佳城〉祖籍
		3.吳(順華派下)	嘉應州鎮平縣招福鄉圓岡		梅州市蕉嶺縣三圳鎮招福村	東流里老窩山公墓吳姓至德佳城〈塔誌〉
水流東(上梁屋)	梁(進益派下)	嘉應州梅縣松口		梅州市梅縣松口鎮	東流里《梁姓祖譜》	

東流里	水流東 (彭屋)	彭(富彩派下)	陸豐縣吉康都五雲洞東坑上瑤前	揭陽市揭西縣五雲鎮五雲洞	東流里〈興祥祖堂略誌〉
		彭(開章派下)	1.陸豐縣吉康都東坑鄉黃泥嶺(族譜) 2.陸豐縣河口大座洋東坑上屋祠東(〈彭開耀公祖堂沿革誌記〉)	陸河縣河口鎮東坑	與水美里彭開耀為兄弟。
秀才里	秀才窩 (鹿鳴窩)	林(廣臣派下)	嘉應州鎮平縣藍坊鄉大樂嶺	嘉應州蕉嶺縣藍坊鎮	秀才里《林姓濟南佳城與建園滿竣工暨濟南堂重建12周年紀念特刊》
	秀才窩	吳	汀州府永定縣	龍巖市永定縣	自稱說韻廷腔(疑為潮汕話一種)
?	?	涂(廷耀派下)	惠州府陸豐縣		1.賴玉玲(2005)文 2.富岡公墓涂廷耀派下祖塔

附錄表2 新屋鄉各自然村世居宗族的祖籍地分佈

行政村	自然村	世居宗族	原鄉祖籍地	現今行政區	備註
永興村	葉厝	葉 (大房)	泉州府同安縣→廣東省惠州府陸豐縣橫澄寮子前	汕尾市陸河縣新田鎮橫隴寮前(目前為福佬方言島)	〈葉五美墓碑：沿革誌〉碑文
	大牛欄	葉 (大、三房)	泉州府同安縣→陸豐縣橫澄寮子前	陸河縣新田鎮橫隴寮前	〈葉五美墓碑：沿革誌〉碑文
	頂大牛欄	葉 (大房)	泉州府同安縣→陸豐縣橫澄寮子前	陸河縣新田鎮橫隴寮前	〈葉五美墓碑：沿革誌〉碑文
	下厝	葉 (大、二房)	泉州府同安縣→陸豐縣橫澄寮子前	陸河縣新田鎮橫隴寮前	〈葉五美墓碑：沿革誌〉碑文
	北湖	葉 (二房)	泉州府同安縣→陸豐縣橫澄寮子前	陸河縣新田鎮橫隴寮前	〈葉五美墓碑：沿革誌〉碑文
	中北湖	葉 (三房)	泉州府同安縣→陸豐縣橫澄寮子前	陸河縣新田鎮橫隴寮前	〈葉五美墓碑：沿革誌〉碑文
	下北湖	葉 (三房)	泉州府同安縣→陸豐縣橫澄寮子前	陸河縣新田鎮橫隴寮前	〈葉五美墓碑：沿革誌〉碑文
	沙園	葉	泉州府同安縣→陸豐縣橫澄寮子前	陸河縣新田鎮橫隴寮前	訪談及參：沙園福德祠碑文

下埔村	下埔頂	曾 (大舉派下)	陸豐縣西山寨	陸豐市西南鎮 西山村	〈曾大舉公來台略史暨忠恕堂修建經過〉。陸豐始祖曾祖義於明嘉靖年間，自長樂縣洛陽園徙居陸豐縣西山。
下埔村	下埔	曾 (大舉派下)	陸豐縣西山寨	陸豐市西南鎮 西山村	〈曾大舉公來台略史暨忠恕堂修建經過〉
	後湖	葉 (四房)	泉州府同安縣→陸豐縣橫澧寮子前	陸河縣新田鎮橫隴寮前	訪談
永安村	郭厝 (頭家厝)	郭	漳州府龍溪縣昇平堡上坪鄉二十五都岱山社	漳州市華安縣沙建鄉上坪村昇平樓	永安村《郭氏家譜》及〈汾陽堂郭氏源流記要〉
	炭頭厝	1.曾 (俊發派下)	陸豐縣西山寨	陸豐市西南鎮 西山村	曾俊發於乾隆初年，遷居永安村。生子四：順寶、順興、順寶、順貴為永安村四房祖。
		2.姜 (仕傑派下)	漳州府龍溪縣→陸豐縣碣石衛→大安墟艷墩村(鹽墩鄉鹽墩村)	陸豐市大安鎮艷墩村	九斗村上青埔《姜姓族譜》
		3.歐	泉州府同安縣	廈門市或金門	日治初年《土地申告書》
	陳屋	陳	惠州府海豐縣公平墟手肘彎坡坎	汕尾市海豐縣公平鎮	〈陳姓祖塔沿革記〉
	黃屋	黃	陸豐縣青塘鄉下寬回邊	海豐縣黃羌鎮青塘村	永安村《黃氏族譜》
石牌村	葉厝	葉	泉州府同安縣→陸豐縣橫澧寮子前	陸河縣新田鎮橫隴寮前	訪談
下田村	員笨 (葉厝)	葉 (大、三房)	泉州府同安縣→陸豐縣橫澧寮子前	陸河縣新田鎮艷隴寮前	《葉氏五美家譜》
赤欄村	下姜厝	姜 (文能派下)	漳州府龍溪縣→陸豐縣碣石衛→大安墟艷墩村	陸豐市大安鎮艷墩村	1.九斗村上青埔《姜姓族譜》 2.訪談
	赤牛欄	1.邱(阿位派下)	潮州府大埔縣	梅州市大埔縣	新豐第一公墓墓碑文
		2.廖 (琮(或宗)德派下)	潮州府大埔縣三洲坑排頭	大埔縣洲瑞鎮華光村	1.後庄《廖家祖譜》 2.〈武威祖塔重建記〉

石磊村	彭屋	彭 (瑞宴派下)	海豐吉康(陸豐縣水唇鎮吉龍村)	陸河縣水唇鎮吉龍村	〈重建彭氏族塔誌〉
	石磊子	彭	海豐吉康(陸豐縣水唇鎮吉龍村)	陸河縣水唇鎮吉龍村	〈重建彭氏族塔誌〉
	謝屋	謝	陸豐縣長崗埔尾寨	揭西縣河婆鎮埔尾(寨)	〈景玉公、景連公、景招公、景茂公派下佳城重建沿革〉
	水流	羅	陸豐縣石堆頭	陸豐市大安鎮坎石潭	〈桃園縣新屋鄉羅拾和豫章堂改建記略〉
	羅厝	羅	陸豐縣石堆頭	陸豐市大安鎮坎石潭	〈桃園縣新屋鄉羅拾和豫章堂改建記略〉
石磊村	上羅屋	羅	陸豐縣石堆頭	陸豐市大安鎮坎石潭	〈桃園縣新屋鄉羅拾和豫章堂改建記略〉
後湖村	後湖塘	1.徐(麟書派下)	嘉應州鎮平縣	梅州市蕉嶺縣	1.墓碑祖籍及訪談 2.吳家勳(2009: 188)
		2.范姜(五房)	陸豐縣吉康都崙嶺鄉→陸豐縣(應為:海豐縣之誤)公平墟庵東獅子嶺大壟口	陸河縣水唇鎮→海豐縣公平鎮	《范姜氏族譜》
東明村	上庄子	范姜(二房)	陸豐縣吉康都崙嶺鄉→海豐縣公平墟庵東獅子嶺大壟口	陸河縣水唇鎮→海豐縣公平鎮	《范姜氏族譜》
	☆甲頭厝	1.姜(文欽)	漳州府龍溪縣→陸豐縣碣石衛→大安墟艷墩村(鹽墩鄉鹽墩村)	陸豐市大安鎮艷墩村	〈姜興芝公派下之祖堂沿革誌〉
		2.范姜(大房)	陸豐縣吉康都崙嶺鄉→海豐縣公平墟庵東獅子嶺大壟口	陸河縣水唇鎮→海豐縣公平鎮	《范姜氏族譜》
	☆姜厝	姜(文欽)	漳州府龍溪縣→陸豐縣碣石衛→大安墟艷墩村	陸豐市大安鎮艷墩村	〈姜興芝公派下之祖堂沿革誌〉
	東勢	1.范姜(三房)	陸豐縣吉康都崙嶺鄉→海豐縣公平墟庵東獅子嶺大壟口	海豐縣公平鎮	《范姜氏族譜》
	東勢(陳屋)	2.陳(仕揚公)	陸豐縣三溪黃牛寮埔尾	陸河縣河口鎮三溪村	〈仕揚公派下之祠堂沿革誌〉
	?	3.傅(仙桂派下)	嘉應州梅縣松口鎮→?→惠來縣	揭陽市惠來縣	楊梅高山頂《傅氏宗譜》

新生村	新屋	1.范姜	陸豐縣吉康都崙嶺鄉→海豐縣公平墟庵東獅子嶺大壟口	陸河縣水唇鎮→海豐縣公平鎮	《范姜氏族譜》
		2.傅 (瑞祿派下)	嘉應州梅縣松口鎮→?→陸豐縣方角都龍潭	陸豐市陂洋鎮龍潭村	楊梅高山頂《傅氏宗譜》
清華村	北勢	1.范姜 (四房)	陸豐縣吉康都崙嶺鄉→海豐縣公平墟庵東獅子嶺大壟口	陸河縣水唇鎮→海豐縣公平鎮	《范姜氏族譜》
		2.彭 (永來派下)	海豐縣吉康都	陸河縣北部和揭西縣東部一帶	《彭氏族譜》
	紅泥陂	葉	泉州同安縣→陸豐縣橫澧寮子前	陸河縣新田鎮橫隴寮前	訪談
		姜	漳州府龍溪縣→陸豐縣碣石衛→大安墟艷墩村	陸豐市大安鎮艷墩村	訪談及新屋九斗村上青埔《姜姓族譜》
	泉州厝	1.游	漳州府詔安縣龍潭鄉	漳州市詔安縣秀篆鎮龍潭村	訪談
		2.劉 (日萬派下)	潮州市饒平縣石井鄉慶楊樓	潮州市饒平縣饒洋鎮石井村	《劉氏大宗譜》
頭洲村	富九	姜	漳州府龍溪縣→陸豐縣碣石衛→大安墟艷墩村	陸豐市大安鎮艷墩村	訪談及新屋九斗村上青埔《姜姓族譜》
	青草陂	姜(仕俊-朝坤、啓哲派下)	漳州府龍溪縣→陸豐縣碣石衛→大安墟艷墩村	陸豐市大安鎮鹽墩村	新屋九斗村上青埔《姜姓族譜》
	犁頭洲	1.姜(仕俊-朝鳳、文迎派下)	漳州府龍溪縣→陸豐縣碣石衛→大安墟艷墩村	陸豐市大安鎮鹽墩村	新屋九斗村上青埔《姜姓族譜》
		2.麥 (鐵杖派下)	陸豐縣長江鄉炭石潭	陸豐縣大安鎮炭石潭村	1.富岡公墓麥氏〈建塔銘誌〉 2.吳家勳(2009: 164-165)文
		3.陳 (百九公)	饒平縣元歌都嶺腳社嶺腳鄉蝙蝠山下石塘邊	饒平縣上饒鎮	〈陳氏百九公祠堂重建碑〉

九斗村	九斗	羅 (允玉派下)	陸豐縣大安墟方角都上寮鄉	陸豐市大安鎮上寮村	〈祖塔重修碑〉及《祭祀公業羅允玉派下族譜》
	羅厝陂	羅	陸豐縣大安墟方角都上寮鄉	陸豐市大安鎮上寮村	〈祖塔重修碑〉及《祭祀公業羅允玉派下族譜》
	上青埔	1.姜 (公喜派下)	漳州府龍溪縣→陸豐縣碣石衛→大安墟艷墩村	陸豐市大安鎮鹽墩村	《天水堂姜姓族譜》
		2.羅	陸豐縣大安墟方角都上寮鄉	陸豐市大安鎮上寮村	〈祖塔重修碑〉及《祭祀公業羅允玉派下族譜》
埔頂村	銀店	呂(建良、建州)	潮州府豐順縣錫灘	梅州市豐順縣湯西鎮錫灘村	〈呂氏開台第拾、拾壹世祖墓誌〉
	水碓	呂	豐順縣錫灘	豐順縣湯西鎮錫灘村	〈呂氏開台第拾、拾壹世祖墓誌〉
	莊屋(上莊屋及下莊屋)	莊 (元卿派下)	福建永春縣→廣東饒平→約1250年前後遷陸豐縣吉康都上沙鄉→乾隆年間遷臺	揭陽市揭西縣上沙鎮	1.楊緒賢(1980)文。 2.莊吉時(2009)〈莊姓堂號考〉 3.訪談(說海陸客話)
	埔頂	謝	嘉應州長樂縣平安鎮	梅州市五華縣棉洋鎮平安村	埔頂村《謝氏族譜》
埔頂村	☆紅瓦厝	許 (錦天派下)	陸豐縣豐過都(方廓都之誤)大安屯寬塘隴許厝鄉	陸豐市大安鎮磁西管區安香村	紅瓦厝《許氏族譜》
社子村	社子	1.廖	陸豐縣吉康都徑尾樓下	陸河縣水唇鎮吉龍村	社子《廖氏系統冊》
		2.彭 (廷球派下)	陸豐縣五雲洞大盛嶺黃田祠	揭陽市揭西縣五雲鎮大盛嶺	莊吳玉圖(2008)《彭氏大宗譜》
	呂屋	呂 (潮興派下)	豐順縣錫灘	豐順縣湯西鎮錫灘村	〈呂氏開台第拾、拾壹世祖墓誌〉
	下呂屋	呂	豐順縣錫灘	豐順縣湯西鎮錫灘村	〈呂氏開台第拾、拾壹世祖墓誌〉
	番婆垵	徐 (子堅派下)	陸豐縣四旗田	陸河縣河口鎮四旗田(四其田)	〈社子徐家公廳譜序〉
望間村	牛角灣	李	嘉應州長樂縣	梅州市五華縣	按：牛角灣為福建北部族李姓所標誌的祖居地。訪林業試驗所李先生。

	曾 厝	曾	揭陽縣	揭陽市	1.訪集義祠曾先生 2.富岡公墓墓碑祖籍
	十五間	羅	陸豐縣大安墟方角都上寮鄉→九斗村→望間村	陸豐市大安鎮上寮村	訪談十五間羅先生及現場對照《祭祀公業羅允玉派下族譜》
	十五間尾	1.彭(廷求派下觀妹支系)	陸豐縣五雲洞大盛嶺黃田祠	揭陽市揭西縣五雲鎮大盛嶺	莊吳玉圖(2008)《彭氏大宗譜》
	邱屋	邱	潮州府豐順縣	梅州市豐順縣	墓碑文
大坡村	大坡	李(李翰派下李元樞房)	饒平縣芙蓉(寨)→嘉義縣→楊梅壠→15世祖李元樞遷新屋大坡(陂)	潮州市饒平縣上饒鎮埧上村周坑	李勢明(2005)〈李氏維史公派下祖塋重建誌〉。維史為李翰字)
	大坡(三角壩)	1.彭(廷求派下勝房支系)	陸豐縣五雲洞大盛嶺黃田祠	揭陽市揭西縣五雲鎮大盛嶺	莊吳玉圖(2008)《彭氏大宗譜》
		2.鄧	嘉應州長樂縣	梅州市五華縣	訪談
		3.許	陸豐縣豐過都(方廓都之誤)大安屯寬塘隴許厝鄉	陸豐市大安鎮磁西管區安香村	1.紅瓦厝《許氏族譜》 2.訪談
		4.徐(子乾派下)	潮州府豐順縣湯坑→惠州府陸豐縣吉康都四旗田	汕尾市陸河縣河口鎮四其田	大坡村〈東海堂徐姓子乾公宗祠沿革〉
榔村	桂竹林	1.徐	1.陸豐縣河口鎮楓樹閣、四旗田	陸河縣河口鎮楓樹、四其田	〈徐宗取公宗祠沿革〉
		2.徐(家號徐三和。啓旺派下)	惠州府陸豐縣吉康都三溪鄉南丫甲龍船石下	陸河縣河口鎮南丫甲	榔村徐金龍主編(1984)《徐氏族譜》
	上榔	徐	陸豐縣河口鎮楓樹閣、四旗田	陸河縣河口鎮楓樹、四其田	〈徐宗取公宗祠沿革〉
榔村	榔山	徐	陸豐縣河口鎮楓樹閣、四旗田	陸河縣河口鎮楓樹、四其田	〈徐宗取公宗祠沿革〉
	下榔	1.徐	陸豐縣河口鎮楓樹閣、四旗田	陸河縣河口鎮楓樹、四其田	〈徐宗取公宗祠沿革〉
		2.陳	嘉應州長樂縣	梅州市五華縣	吳中杰(1999)及訪談

笨港村	上笨子港	黃	陸豐縣下碇鄉營前寨(吉康都五雲洞下嶮營前寨)	揭陽市揭西縣五雲鎮營前寨	〈黃氏家廟落成紀念碑〉文	
	笨子港	1.黃	陸豐縣下碇鄉營前寨(吉康都五雲洞下嶮營前寨)	揭西縣五雲鎮營前寨	〈黃氏家廟落成紀念碑〉文	
		2.李(李到派下)	同安縣	廈門市	訪楊梅鎮上田里隴西堂李先生及祖塔祖籍	
笨港村	下笨子港	黃	陸豐縣下碇鄉營前寨(吉康都五雲洞下嶮營前寨)	揭西縣五雲鎮營前寨	〈黃氏家廟落成紀念碑〉文	
	榕樹下	黃(新庄派下)	陸豐縣下碇鄉營前寨(吉康都五雲洞下嶮營前寨)	揭西縣五雲鎮營前寨	1.〈黃氏家廟落成紀念碑〉文 2.渡臺第10世祖黃新庄祖塔	
深圳村	深圳	李	同安縣坑口鎮			
	王厝店	王(王待派下)	同安縣		訪談及墓碑祖籍	
	深圳頭	1.徐	海豐			訪談
2.李		同安縣坑口鎮	廈門市		訪談	
後庄村	後庄尾	葉(大牛欄葉家二房)	泉州府同安縣→陸豐縣橫澆寮子前	陸河縣新田鎮橫隴寮子前	訪談	
	後庄姜厝	姜(朝璋、公成派下)	漳州府龍溪縣→陸豐縣碣石衛→大安墟鹽墩鄉鹽墩村方角都	陸豐市大安鎮鹽墩村	《十一世渡台始祖-姜朝璋公派下族系表》(族譜)	
	後庄葉厝	葉(大牛欄葉家二房)	泉州府同安縣→陸豐縣橫澆寮子前	陸河縣新田鎮橫隴寮子前	訪談	
	後庄	林	潮州府饒平縣三饒鎮溪東區楓頭林村	潮州市饒平縣三饒鎮溪東區楓頭林村	訪談及墓碑祖籍	
蚵間村	吳厝	吳	泉州府同安縣		訪談吳厝吳姓耆老	
	蚵殼港	許	同安縣		墓碑文及訪談	
	三塊厝	1.許	1.同安縣馬厝巷(為馬厝的原名)	同安縣翔安區馬厝鎮		墓碑文及訪談
		2.許	2.泉州府南安縣			墓碑文及訪談
		3.張	3.同安縣(入贅許姓)			墓碑文及訪談
羊寮(桐)港	吳	泉州府安溪縣		訪談羊寮港林先生(代管吳姓祖厝)及祖先牌位。分東吳與西吳兩支系。		